

**PLAN
D'ASSEMBLAGE**
Format : A4
1/1.45 m



CONSULTATION		CHANTIER		PLAN			
N°	2025092401083T16	Ville	Osny	Edition	24/09/2025	Version	202112
Exploitant	Cergy-Pontoise	Rue		Projection	Lambert-93	Catégorie	EU
Ouvrage	Eaux_pluviales			N° en cas d'endommagement : 0134414243			

Légende du plan en annexe

DiCT Assistance
GROUPE NAT

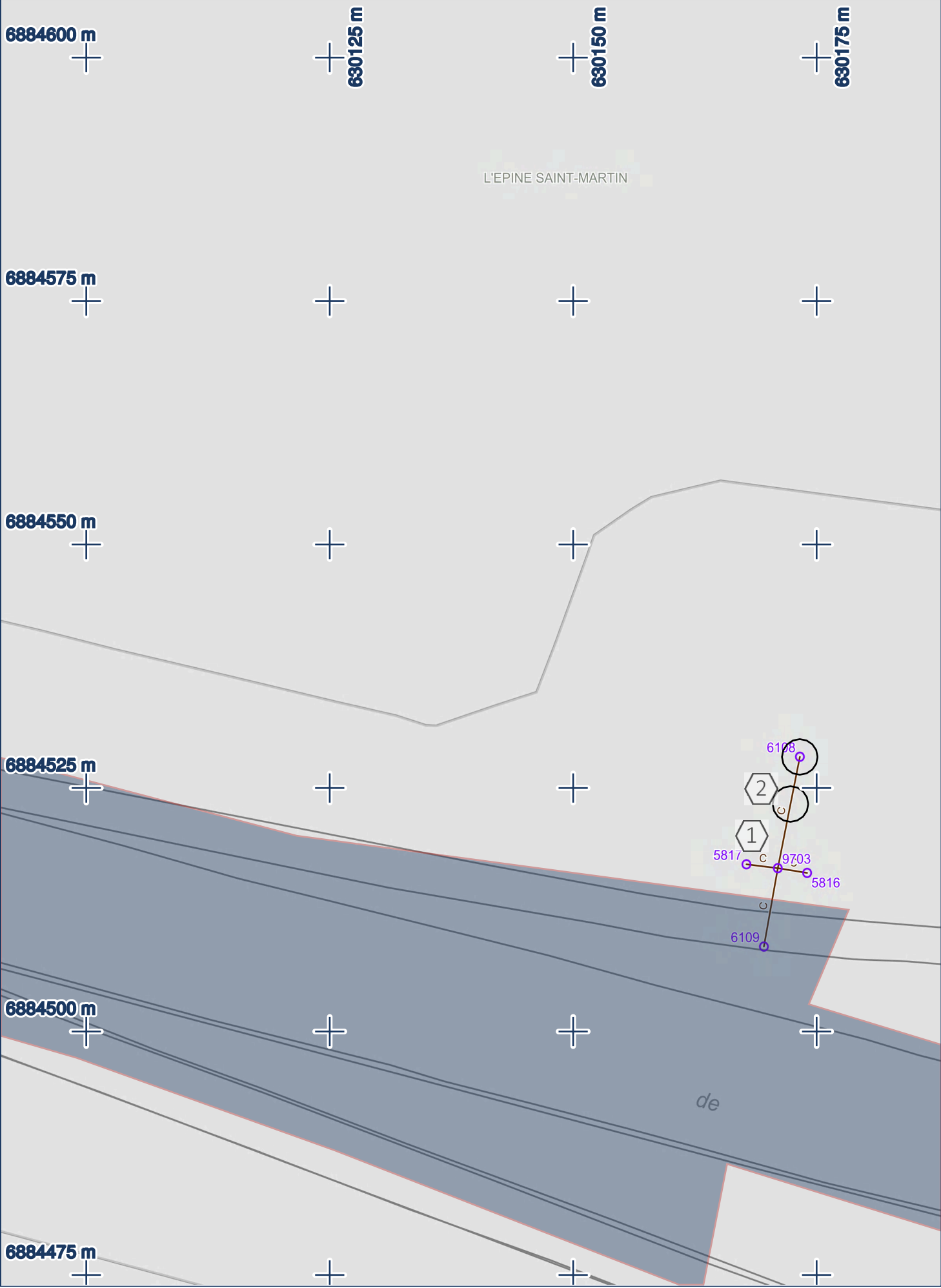


Tableau des points levés

Cergy Agglo - Eaux pluviales de Cergy-Pontoise (Eaux pluviales)

Les coordonnées sont en [EPSG:2154]-RGF93/Lambert-93

Référence	Type	X	Y	Z	Z sol	Profondeur
5816	Affleurant	630174.014	6884516.269	0	-	-
5817	Affleurant	630167.783	6884517.153	0	-	-
6109	Regard	630169.576	6884508.709	0	-	-
9703	Regard	630171.005	6884516.755	0	-	-

LEGENDE DES PLANS DE DETAIL

A

Réseau d'eaux pluviales en classe A
En planimétrie seulement
sauf indication contraire sur le plan

B

Réseau d'eaux pluviales en classe B

C

Réseau d'eaux pluviales en classe C

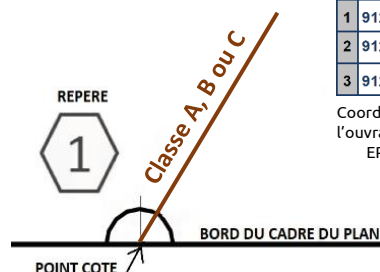


Point de position des réseaux levés



Fond cartographique issu de l'IGN

Coordonnées géoréférencées d'au moins trois points de l'ouvrage faisant foi



Points de repère	
1	912108.97 6451058.35
2	912082.64 6450943.65
3	912051.0 6451022.48

Coordonnées de points remarquables de l'ouvrage dans le système de projection :
EPSG :2154 – RGF93, Lambert 93

CONTACT

EN CAS D'URGENCE / ENDOMMAGEMENT :

Veuillez contacter immédiatement le **01.34.41.42.43**

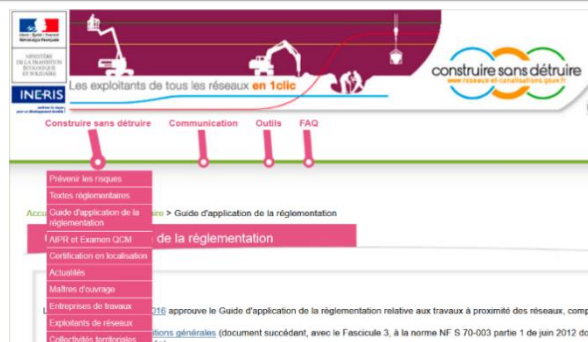
RECOMMANDATIONS TECHNIQUES

L'ensemble des recommandations techniques liées « aux ouvrages d'assainissement » se trouve au paragraphe 3.10 du fascicule 2 du guide d'application de la réglementation anti-endommagement disponible sur : <http://www.reseaux-et-canalisation.ineris.fr>

1) Cliquez sur « Construire sans détruire »

2) Cliquez sur « Guide d'application de la réglementation »

Notez que vous y trouverez les consignes de sécurité liées aux techniques et engins que vous utilisez, aussi bien à proximité des canalisations enterrées, que des lignes de télécommunication électroniques aériennes.



Ce guide est un catalogue de recommandations et de prescriptions techniques usuelles, générales et génériques.

Contrairement aux recommandations, les prescriptions présentent un caractère obligatoire.

Elles sont encadrées et écrites en rouge et en gras.

RAPPEL : Le marquage-piquetage est obligatoire

(Arrêté du 3 mars 2014 modifiant l'arrêté du 8 septembre 2009)

Article 27.3.1 : Lorsque les travaux doivent être exécutés au droit ou au voisinage d'ouvrages souterrains, enterrés, subaquatiques ou aériens, tels que canalisations et câbles ou autres réseaux, dépendant du maître de l'ouvrage ou de tierces personnes, le représentant du pouvoir adjudicateur prend à sa charge les sondages préalables en trois dimensions des ouvrages souterrains (voir aussi le chapitre 5.9 du fascicule 1 du Guide d'application de la réglementation).